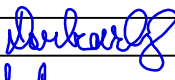




DSP, VD-ZDS

SOUŘADNICOVÝ SYSTÉM: S-JTSK

VÝŠKOVÝ SYSTÉM: BpV

KRESLIL:	KOLEKTIV	 	 FÖRSTEROVA 175, 566 01 VYSOKÉ MÝTO EMAIL: MDS@MDSPROJEKT.CZ	
ZPRACOVAL:	ING. FRANTIŠEK DOUBRAVSKÝ			
TECHNICKÁ KONTROLA:	ING. JAN BURSA			
ZODPOVĚDNÝ PROJEKTANT:	ING. JAN BURSA			
HLAVNÍ PROJEKTANT:	ING. JAN BURSA			
KRAJ: KRÁLOVÉHRADECKÝ	OKRES: NÁCHOD	OBEC: SLATINA/ÚPOU; ČERVENÁ HORA	STUPEŇ:	DSP, VD-ZDS
INVESTOR: KRÁLOVÉHRADECKÝ KRAJ, PIVOVARSKÉ NÁM. 1245, HRADEC KRÁLOVÉ, 500 03			ZAK.ČÍSLO:	0469-11-3
AKCE: REKONSTRUKCE MOSTU EV. Č. 3043-3 SLATINA NAD ÚPOU OBJEKT: H. 1. ZÁBOROVÝ ELABORÁT			ARCHIVNÍ ČÍSLO:	0469
			DATUM:	XI/2011
			FORMÁT:	1 A4
			MĚŘÍTKO:	-
OBSAH: SEZNAM DOTČENÝCH POZEMKŮ			ČÍSLO SOUPRAVY:	ČÍSLO PŘÍLOHY: H. 1.2.

Rekonstrukce mostu ev. č. 3043-3 - Slatina nad Úpou									
DOČASNÉ ZÁBORY - SO 001, 201									
Číslo položky záboru	parcela KN	Parcela ZE	Výměra	Parcela KN pro ZE	Kultura	BPEJ	Trvalý	Dočasný do 1 roku	Dočasný nad 1 rok
								Číslo parcely KN po geom. plánu	Poznámka
LV 76 - Vlastnické právo: Královéhradecký kraj, Pivovarské náměstí 1245/2, Hradec Králové, 500 03 Hospodaření se svěřeným majetkem kraj: Správa silnic Královéhradeckého kraje Kutnohorská 59/23, Hradec Králové-Plačice, 500 04									
D1	465/1		10157		silnice - ostatní plocha			436,0	
LV 473 - Vlastnické právo: Česká republika Právo hospodařit s majetkem státu: Lesy České republiky, s.p. Přemyslova 1106/19, Hradec Králové, Nový Hradec Králové, 501 68									
D2	181/3		10084		lesní pozemek			206,0	pozemek určený pro plnění funkce lesa
D3	168/1		14334		lesní pozemek			169,0	pozemek určený pro plnění funkce lesa
D6	172		509		ostatní plocha-neplodná půda			171,0	pozemek určený pro plnění funkce lesa
LV 427 - Tylšová Eva Slatina nad Úpou 101, Slatina nad Úpou, 549 47									
D4	168/3		1009		lesní pozemek			705,0	
LV 473 - Vlastnické právo: Česká republika Právo hospodařit s majetkem státu: Povodí Labe, státní podnik Víta Nejedlého 951/8, Hradec Králové, Slezské Předměstí, 500 03									
D5	481		34022		vod.plocha-koryto v.t.přiroz./upr.			525,0	

Rekonstrukce mostu ev. č. 3043-3 - Slatina nad Úpou									
DOČASNÉ ZÁBORY - SO 001, 201									
Číslo položky záboru	parcela KN	Parcela ZE	Výměra	Parcela KN pro ZE	Kultura	BPEJ	Trvalý	Dočasný do 1 roku	Dočasný nad 1 rok
								Číslo parcely KN po geom. plánu	Poznámka

LV 199 - Vlastnické právo: Česká republika hospodařit s majetkem státu: Povodí Labe, státní podnik Víta Nejedlého 951/8, Hradec Králové, Slezské Předměstí, 500 03									
D7	1960		40042		vod.plocha-koryto v.t.příroz./upr.			494,0	Právo

LV 9 - Vlastnické právo: Královéhradecký kraj, Pivovarské náměstí 1245/2, Hradec Králové, 500 03 Hospodaření se svěřeným majetkem kraj: Správa silnic Královéhradeckého kraje Kutnohorská 59/23,Hradec Králové-Plačice,500 04									
D8	1767/3		41		ostatní plocha-neplodná půda			41,0	
D13	1763/3		81		ostatní plocha-neplodná půda			81,0	
D15	1778/7		4891		silnice-ostatní plocha			545,0	

LV 371 - Tylšová Eva Slatina nad Upou 101, Slatina nad Upou, 549 47									
D9	1767/1		779		ostatní plocha-neplodná půda			79,0	
D10	1767/2		228		ostatní plocha-neplodná půda			91,0	
D12	1763/1		8581		lesní pozemek			108,0	pozemek určený pro plnění funkce lesa
D14	1765/3		2375		ostatní plocha-neplodná půda			201,0	

Rekonstrukce mostu ev. č. 3043-3 - Slatina nad Úpou									
DOČASNÉ ZÁBORY - SO 001, 201									
Slatina nad Úpou (k.ú.č. 749761)									
Číslo položky záboru	parcela KN	Parcela ZE	Výměra	Parcela KN pro ZE	Kultura	BPEJ	Trvalý	Dočasný do 1 roku	Dočasný nad 1 rok
								Číslo parcely KN po geom. plánu	Poznámka
LV 10001 - Obec Slatina nad Úpou Slatina nad Úpou, 549 47									
D11	1778/3		2111	silnice-ostatní plocha				207,0	